




RANDONEE 2018 - MONFERRATO ROMANICO KM 200

PARTENZA: Riva presso Chieri Via San Giusepp n°1

parz.		località	indicazioni	km tot
3		RONELLO	via circonvallazione Via San Giovanni loc. Ronello-Savi	3
5,8		Loc. SAVI	sulla DX SP16 per 2 km sulla SX per Montafia SP2	8,8
9,2		MONTAFIA	superato paese di Montafia sulla dx per Mongiglietto	18
		MONGIGLIETTO	CHIESA ROMANICA SAN SECONDO XI sec	20
1,5		MONGIGLIETTO	dopo la chiesa tenere la DX girare SX per Cortazzone	21,5
3		CORTAZZONE	Sempre dritto direz. Soglio Camerano Casasco SP2	23
4		CAMERANO	sulla SX superare ss 458 via Vignassone dritto	27
		CAMERANO	CHIESA ROMANICA SAN BARTOLOMEO	
3		MONTECHIARO	SX attraversare paese sulla DX per Villa San Secondo SP53	30
2,6		VILLA SAN SECONDO	tenere la DX via Csare Battisti direz. Cossombrato SP53	32,6
1,4		COSSOMBRATO	SX della chiesa seguire indicazione Caglianetto DX per Asti SP53	34
			CAGLIANETTO	39,5
			controllo dalle 9,00 alle 11,00	
5,5		CAGLIANETTO	Alla rotonda 2°uscita direz.Asti Portacomaro Stazione SP36	39,5
3,5		PORTACOMARO Staz.	DX borg. Caniglie attraversare cavalcavia girare SX Portacomaro dopo 2 km girare a DX per Portacomaro SP26	43
4,6		PORTACOMARO	SP26 direz.Castagnole Monferrato SP26	47,6
		PORTACOMARO	CHIESA ROMANICA SAN PIETRO	
2		ZONA INDUSTRIALE	girare SX direz.Castagnole M. dopo 500 m DX SP26	49,6
1,9		FORNACE di COST.M.	sulla SX direz.Castagnole M. Montemagno SP14	51,5
2,5		CASTAGNOLE M.	centro paese tenere la DX direz. Montemagno SP14	54
3,4		MONTEMAGNO	CHIESA ROMANICA SAN VITTORE	
		MONTEMAGNO	Attraversare paese direz.Casale Monf. Fubine SP14	57,4
6		Borg.Cittadella	Tenere la DX alla rotonda 1°uscita direz. Fubine SP50	63,4
4,7		FUBINE	appena dentro paese girare SX direz. Cuccaro SP74	68,1
4,3		CUCCARO	in paese SX via Roma rotonda 1°usc.direz. Lu Monf.SP72	72,4
4,7		LU MONF.	attraversare paese direz.San Salvatore Monf. SP71	77,1
6,9		SAN SALVATORE M.	DX att. Pavim. Ciottolato via principale direz. Valenza SP64	84
			VALENZA periferia CONTROLLO - dalle 10,30 alle 15 Strada per Solero n°15 (zona industriale)	
6		VALENZA periferia	Girare SX direz.Pavia- Villa Bella - Giarole SP63 poi SX SP59	90
6,4		Borg. VILLA BELLA	al semaforo girare DX SP59 poi SX SP60 direz. Giarole	96,4
2,6		Bog. GIAROLE	centro borgata SX indicazione Carabinieri-- Occimiano SP62	99
5		Borg. OCCIMIANO	DX attraversare paese rotonda SX direz. Casale M.to SP31	104
6		SAN GERMANO	alla rotonda 2° uscita direz. Asti SP43	110
			 → 	
			GIRARE FOGLIO	

				
			RANDONEE 2018 - MONFERRATO ROMANICO	
			VERRUA SAVOIA FORTEZZA	
2,2		Pozzo Sant Evasio	al km 112 DX poi SX direz. Asti –Moncalvo Ozzano SP457	112,2
5,3		OZZANO	al km 119 casa gialla, girare DX loc. Dionigi-Quarti- Villarda	117,5
5,7		Loc. VILLARDA	girare SX-stop-dritto per SP7 direz. Pontestura	123,2
2,9		PONTESTURA	superato paese SP7 per 3 km- sulla SX-SP5 direz.Gabiano	126,1
14,1		GABIANO	SP5 DX direz.Crescentino SP1 per km 5 SX direz. Sulpiano	140,2
6,5		SULPIANO	DX SP112 Direz.loc.Camorano–Brusasco	146,7
6		BRUSASCO	1°rotonda 3°uscita--2°rotonda 1°uscita direz.Cavagnolo	152,7
2		CAVAGNOLO	DX Torino SP590 al km 159 al semaforo SX Lauriano SP104	154,7
		CAVAGNOLO	CHIESA di SANTA FEDE	154,7
5,3		LAURIANO	attraversare paese SP104 direz. Piazza	160
		LAURIANO	CHIESA DEL ROMITORIO	
2,8		PIAZZO	sempre sulla SP104 direz.Tonengo	162,8
2,9		incrocio per Tonengo	DX direz. Aramengo SP71 km 166 stare sulla SX Valere DX	165,7
			CASALBORGONE--CONTROLLO-- UNIFICATO	
			controllo dalle 10,30 alle18,00	
7,1		CASALBORGONE	DX rotonda 3° uscita direz. Berzano SP 102 poi SP16	172
5,5		BERZANO S.PIETRO	direz. Castelnuovo SP16 al km 180,7 DX direz. Moncucco	177,5
4,8		MONCUCCO T.SE	girare SX direzione Moriondo T.se	182,3
		MORIONDO T.SE	attraversare SP119 dritto per Bausone SP120 via Riva	185
		incrocio BAUSONE	Girare sulla DX per Riva presso Chieri SP32	190
		RIVA presso Chieri	terza uscita centro paese DX via Canta sempre dritto	195
			ARRIVO BEN ARRIVATI AL PASTA PARTY	
			PER EMERGENZE TELF. 3348509175 Paolo	